


**СОГЛАСОВАНО**


Заведующий  
Отделом образования  
и воспитания Администрации  
Борисоглебского муниципального  
района Ярославской области

  
Дербышева С.А.  
2018 год



**УТВЕРЖДАЮ**

Директор МБУДО ДЮСШ

  
Биткина Н.Е.  
31.08 2018 год



**СОГЛАСОВАНО**

Начальник ОГИБДД отделения  
МВД России Ярославской области  
по Борисоглебскому району

  
Шчищ В. Ф.  
2018 год



# ПАСПОРТ

дорожной безопасности образовательного учреждения

Муниципальное бюджетное  
учреждение дополнительного образования  
Детско-юношеская спортивная школа  
(МБУДО ДЮСШ)

п. Борисоглебский  
Ярославская область

2018

## Общие сведения

**Наименование ОУ** Муниципальное бюджетное учреждение дополнительного образования Детско-юношеская спортивная школа (МБУДО ДЮСШ)

**Тип ОУ** учреждение дополнительного образования детей и взрослых

### Юридический адрес ОУ:

152170, РФ, Ярославская область, ул.Первомайская, д. 4-А

### Фактический адрес ОУ:

152170, РФ, Ярославская область, ул.Первомайская, д. 4-А

152170, РФ, Ярославская область, ул.Октябрьская, д. 46 (МОУ БСОШ №1)

152170, РФ, Ярославская область, ул.Победы, д. 1-А (МОУ БСОШ №2)

152170, РФ, Ярославская область, ул.Лесная, д. 42 (МБДОУ «Звёздочка»)

152170, РФ, Ярославская область, ул.Допризывная, д. 40 (МБДОУ «Теремок»)

152170, РФ, Ярославская область, ул.Белевцева, д. 59 (МБДОУ «Светлячок»)

152170, РФ, Ярославская область, ул.Вошажниковская, д. 42 (МБДОУ «Теремок»)

2

### Руководители ОУ:

**Директор** Биткина Наталья Евгеньевна (48539) 2-12-77

**Заместитель директора** Ригин Александр Владимирович (485390) 2-12-77

### Ответственные работники муниципального органа

**образования** заведующий отдела образования и воспитания

Администрации Борисоглебского муниципального района Ярославской области Дербышева Светлана Анатольевна (48539)2-12-68

**Начальник ОГИБДД отделения МВД России Ярославской области по Борисоглебскому району** Липич Владимир Фёдорович

### Ответственные работники за мероприятия по профилактике

**детского травматизма** Ригин Александр Владимирович, заместитель директора (4835) 2-12-77

**Собственниках муниципальной  
улично-дорожной сети (УДС)  
Борисоглебского района Ярославской области**

Глава Администрации Борисоглебского МР ЯО Попов Владимир Петрович  
152170, Ярославская область, п.Борисоглебский, ул. Транспортная, д. 1  
тел./факс: (48539) 2-14-87 e-mail: [okrug@borg.adm.yar.ru](mailto:okrug@borg.adm.yar.ru)

**Руководитель или ответственный  
работник дорожно-эксплуатационной  
организации, осуществляющей  
содержание ТСОДД\***

Директор филиала Угличское ДСУ в Борисоглебском районе Бокарев Юрий Викторович  
152170, Ярославская область, п.Борисоглебский, ул. Красноармейская, д.68

**Количество учащихся на базах образовательных учреждений**

Борисоглебского района - 375 чел. Из них:

МОУ БСОШ №1 – 100 чел.

МОУ БСОШ №2 – 165 чел.

МБДОУ «Звёздочка» - 30 чел.

МБДОУ «Теремок» - 20 чел.

МБДОУ «Светлячок» - 40 чел.

МБДОУ «Сказка» - 20 чел.

3

**Наличие уголка по БДД** имеются 1, в холле 1 этажа

**Наличие класса по БДД** - нет

**Наличие автогородка (площадки) по БДД** - нет.

**Наличие автобуса в ОУ** - есть.

**Владелец автобуса** Сальников Игорь Анатольевич

**Время занятий в ОУ:**

1-ая смена: 10.00 – 11.00

2-ая смена: 14.00-20.00

внеклассные занятия: нет

\* Дорожно-эксплуатационные организации, осуществляющие содержание УДС, несут ответственность в соответствии с законодательством Российской Федерации (Федеральный закон «О безопасности дорожного движения» №196-ФЗ, КоАП, Гражданский кодекс).

Телефоны оперативных служб:

Дежурная часть МВД России по Борисоглебскому району	(48539) 2-11-18; 2-13-08
--------------------------------------------------------	--------------------------

Дежурная часть ОГИБДД в Борисоглебском районе	(48539) 2-15-16
--------------------------------------------------	-----------------

Отделение в г. Ростове УФСБ России по Ярославской области	(48536) 6-29-96; (48536) 6-38-86
--------------------------------------------------------------	----------------------------------

## Содержание

### I. План-схемы ОУ.

1. Район расположения ОУ, пути движения транспортных средств и детей (учеников, обучающихся);
2. Организация дорожного движения в непосредственной близости от образовательного учреждения с размещением соответствующих технических средств, маршруты движения детей и расположение парковочных мест;
3. Маршруты движения организованных групп детей от ОУ к стадиону, парку или к спортивно-оздоровительному комплексу;
4. Пути движения транспортных средств к местам разгрузки/погрузки и рекомендуемых безопасных путей передвижения детей по территории образовательного учреждения.

# 1. План-схемы ОУ.

## План-схема района расположения ОУ,

пути движения транспортных средств и детей (учеников)



-  - Проезжая часть
-  - Жилая застройка
-  - Надземный пешеходный переход
-  - Автобусная остановка
-  - Движение детей (учеников) в (из) образовательное учреждение
-  - Движение транспортных средств



## Рекомендации к составлению план-схемы района расположения ОУ

1. Район расположения образовательного учреждения определяется группой жилых домов, зданий и улично-дорожной сетью с учетом остановок общественного транспорта (выходов из станций метро), центром которого является непосредственно образовательное учреждение;

2. Территория, указанная в схеме, включает в себя:

- образовательное учреждение;
- стадион вне территории ОУ, на котором могут проводиться занятия по физической культуре *(при наличии)*;
- парк, в котором преподавателями проводятся занятия на открытом воздухе *(при наличии)*;
- спортивно-оздоровительный комплекс *(при наличии)*;
- жилые дома, в которых проживает большая часть детей (учеников) данного образовательного учреждения;
- автомобильные дороги и тротуары;

3. На схеме обозначено:

- расположение жилых домов, зданий и сооружений;
- сеть автомобильных дорог;
- пути движения транспортных средств;
- пути движения детей (учеников) в/из образовательного учреждения;
- уличные (наземные – регулируемые / нерегулируемые) и внеуличные (надземные и подземные) пешеходные переходы;
- названия улиц и нумерация домов.

Схема необходима для общего представления о районе расположения ОУ. Для изучения безопасности движения детей на схеме обозначены наиболее частые пути движения учеников от дома (от отдаленных остановок маршрутных транспортных средств) к ОУ и обратно.




При исследовании маршрутов движения детей необходимо уделить особое внимание опасным зонам, где часто дети (ученики, обучающиеся) пересекают проезжую часть не по пешеходному переходу.





## Безопасное расположение остановки автобуса у ОУ



-  - Движение школьного автобуса
-  - Движение детей и подростков к месту посадки/высадки
-  - Место посадки/высадки детей и подростков